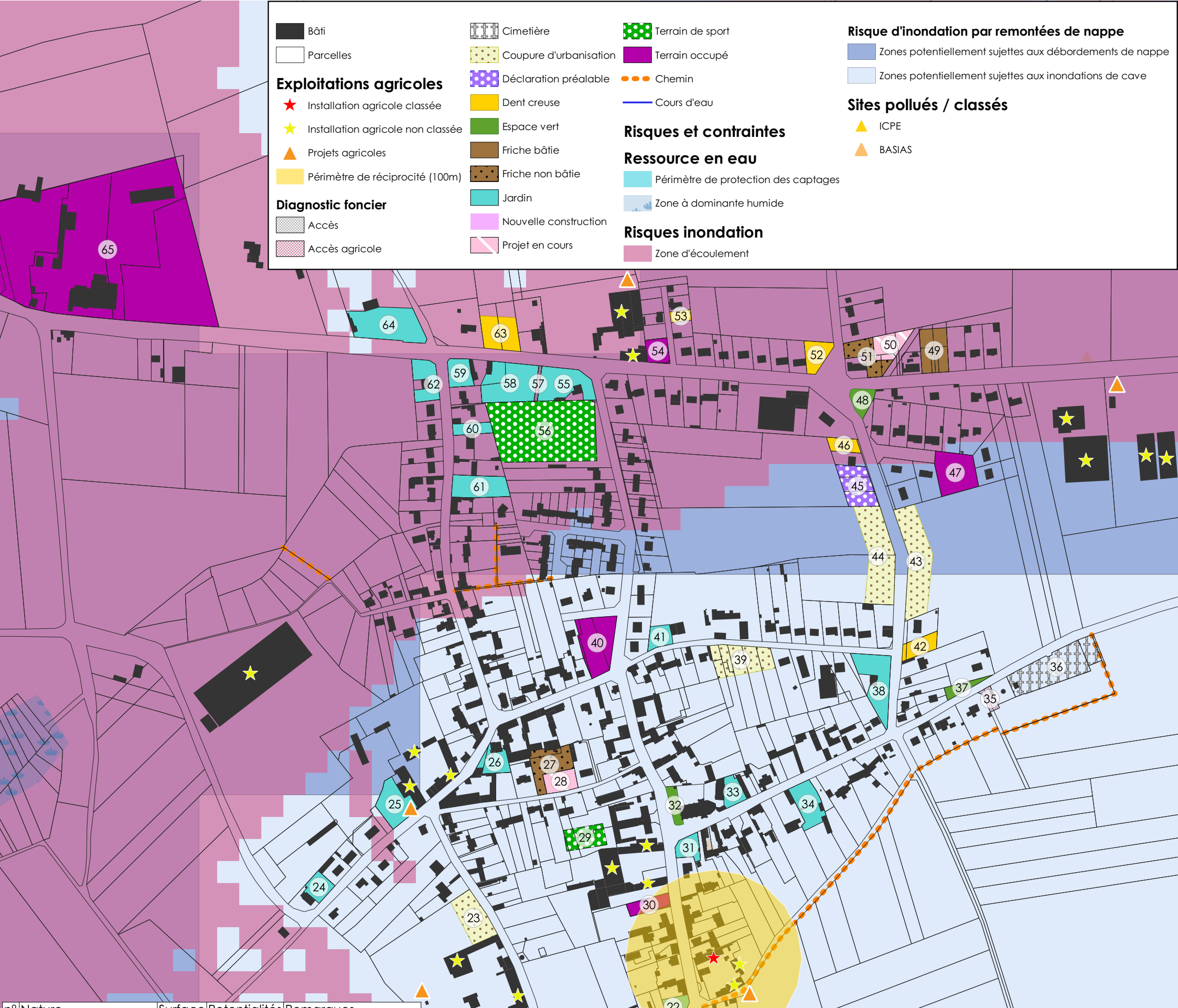

n°	Nature	Surface	Potentialités	Remarques
18	Nouvelle construction	0,21	-	-
19	Friche bâtie	0,11	1	-
20	Projet en cours	0,22	1	1 maison
21	Terrain occupé	0,18	-	Bâtiment
22	Jardin	0,06	-	-
23	Coupure urbaine	0,16	-	-
24	Jardin	0,07	-	-
25	Jardin	0,15	-	-
26	Jardin	0,08	-	-
27	Friche non bâtie	0,15	1	-
28	Projet en cours	0,08	-	Projet parking
29	Terrain de sport	0,11	-	-
30	Terrain occupé	0,07	-	-
31	Jardin	0,06	-	-
32	Espace vert	0,05	-	-
33	Jardin	0,07	-	-
34	Jardin	0,13	-	-
35	Accès agricole	0,03	-	-
36	Cimetière	0,34	-	-
37	Espace vert	0,04	-	-
38	Jardin	0,19	-	-
39	Coupure urbaine	0,21	-	-
40	Terrain occupé	0,23	-	Place
41	Jardin	0,06	-	-
42	Dent creuse	0,08	1	-
43	Coupure urbaine	0,33	-	-
44	Coupure urbaine	0,34	-	-
45	Déclaration préalable	0,16	3	-
46	Dent creuse	0,05	1	-
47	Terrain occupé	0,19	-	Raquette
48	Espace vert	0,06	-	-
49	Friche bâtie	0,15	1	-
50	Projet en cours	0,1	4	4 maisons
51	Friche non bâtie	0,11	1	-
52	Dent creuse	0,09	1	-
53	Dent creuse	0,03	1	-
54	Terrain occupé	0,07	-	Dépôt
55	Jardin	0,19	-	-

La commune compte un total de 35 logements potentiels dans le tissu urbain existant.

n°	Nature	Surface	Potentialités	Remarques
56	Terrain de sport	0,8	-	-
57	ER pour accès	0,01	-	Accès terrain de sport
58	Jardin	0,26	-	-
59	Jardin	0,08	-	-
60	Jardin	0,06	-	-
61	Jardin	0,15	-	-
62	Jardin	0,11	-	-
63	Dent creuse	0,15	2	-
64	Jardin	0,27	-	-
65	Terrain occupé	3,98	-	Entreprise

urbycom URBANISME PAYSAGE ENVIRONNEMENT

DIAGNOSTIC FONCIER - HOMBLEUX (1/2)

0 100 m

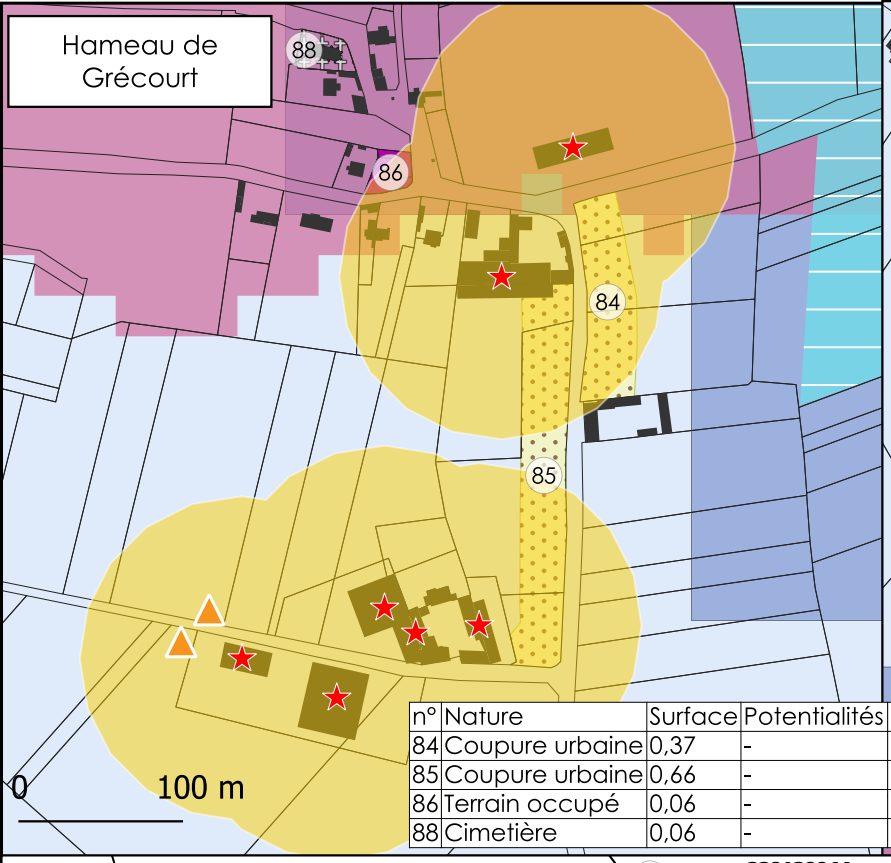

n°	Nature	Surface	Potentialités	Remarques
84	Coupure urbaine	0,37	-	-
85	Coupure urbaine	0,66	-	-
86	Terrain occupé	0,06	-	Place
88	Cimetière	0,06	-	-

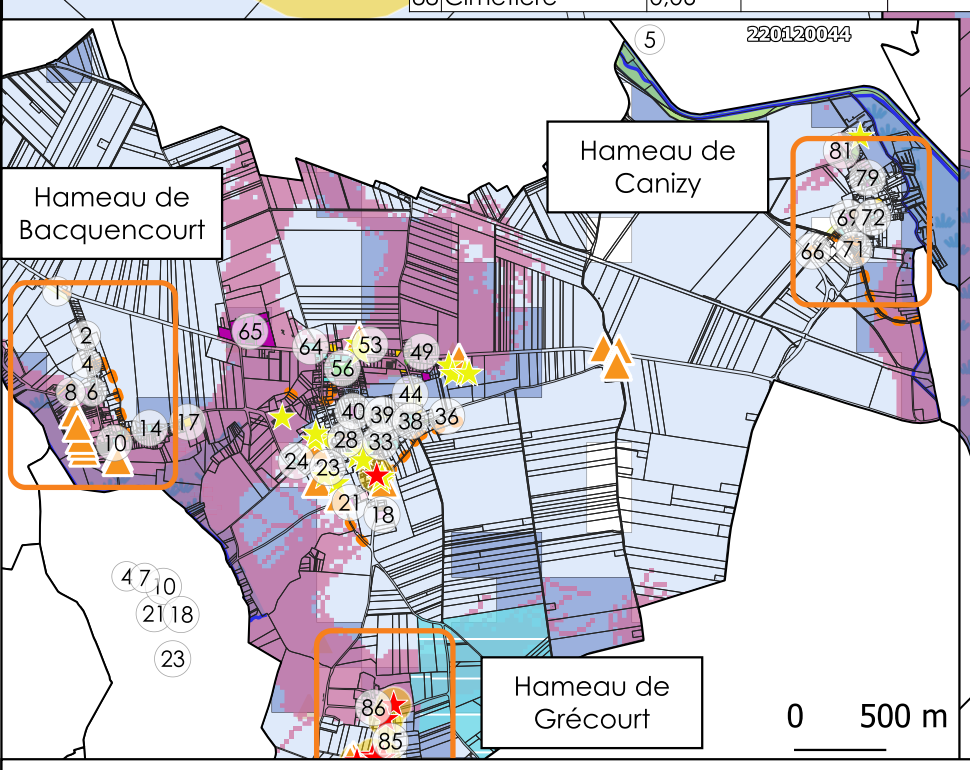

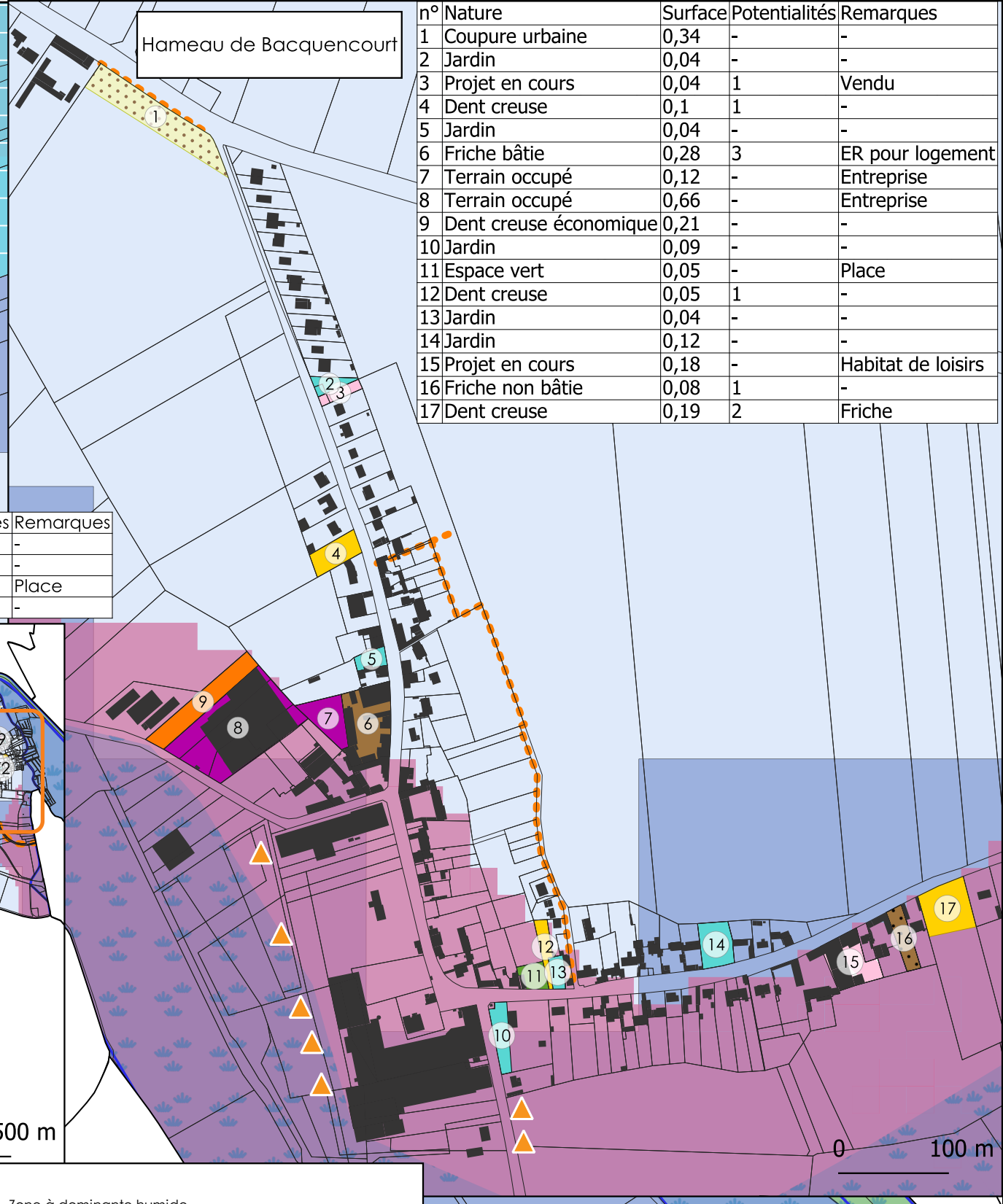

n°	Nature	Surface	Potentialités	Remarques
1	Coupure urbaine	0,34	-	-
2	Jardin	0,04	-	-
3	Projet en cours	0,04	1	Vendu
4	Dent creuse	0,1	1	-
5	Jardin	0,04	-	-
6	Friche bâtie	0,28	3	ER pour logement
7	Terrain occupé	0,12	-	Entreprise
8	Terrain occupé	0,66	-	Entreprise
9	Dent creuse économique	0,21	-	-
10	Jardin	0,09	-	-
11	Espace vert	0,05	-	Place
12	Dent creuse	0,05	1	-
13	Jardin	0,04	-	-
14	Jardin	0,12	-	-
15	Projet en cours	0,18	-	Habitat de loisirs
16	Friche non bâtie	0,08	1	-
17	Dent creuse	0,19	2	Friche

Bâti
Parcelles

Exploitations agricoles
- Installation agricole classée
- Installation agricole non classée
- Projets agricoles
- Périmètre de réciprocité (100m)

Diagnostic foncier
- Accès
- Accès agricole
- Cimetière
- Camping
- Coupure d'urbanisation
- Déclaration préalable
- Dent creuse
- Dent creuse économique
- Espace vert
- Friche bâtie
- Friche non bâtie
- Jardin
- Nouvelle construction
- Parc du château
- Projet en cours
- Terrain attenant à l'exploitation agricole
- Terrain de sport
- Terrain occupé
- Certificat Urbanisme Opérationnel
- Alignement d'arbres
- Fossés à protéger
- Chemin
- Cours d'eau

Risques et contraintes

Ressource en eau
- Périmètre de protection des captages
- Zone à dominante humide

Espaces naturels
- Biocorridors
- ZNIEFF de type 1
- ZNIEFF de type 2

Risques inondation
- Zone d'écoulement

Risque d'inondation par remontées de nappe
- Zones potentiellement sujettes aux débordements de nappe
- Zones potentiellement sujettes aux inondations de cave

Sites pollués / classés
- ICPE
- BASIAS

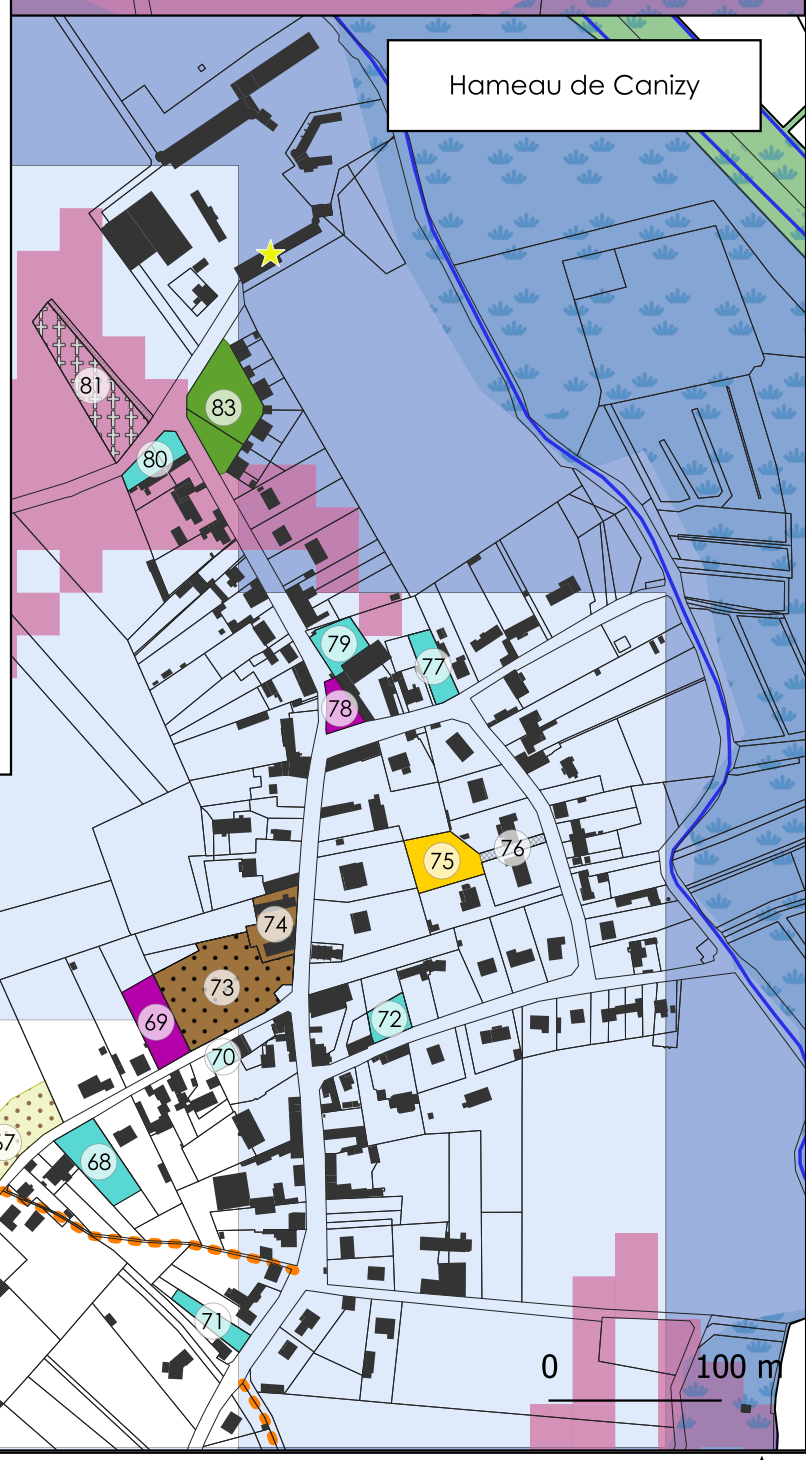

n°	Nature	Surface	Potentialités	Remarques
66	Certificat Urbanisme Opérationnel	0,15	2	-
67	Coupure urbaine	0,21	-	-
68	Jardin	0,11	-	-
69	Terrain occupé	0,11	-	Ligne Haute Tension
70	Jardin	0,02	-	-
71	Jardin	0,05	-	-
72	Jardin	0,05	-	-
73	Friche non bâtie	0,33	3	-
74	Friche bâtie	0,1	2	-
75	Dent creuse	0,11	1	-
76	Accès	0,02	-	-
77	Jardin	0,06	-	-
78	Terrain occupé	0,04	-	-
79	Jardin	0,06	-	-
80	Jardin	0,06	-	-
81	Cimetière	0,2	-	Projet extension
82	ER chemin	0,03	-	-
83	Espace vert	0,21	-	-

urbycom

DIAGNOSTIC FONCIER - HOMBLEUX (2/2)